



malmédy
PORTE DES HAUTES FAGNES



TOERISTISCHE GIDS

www.malmédy.be





SOYEZ LES BIENVENUS DANS UN DES PLUS BEAUX VALLONS DE L'ARDENNE !

Malmedy, een aantrekkelijke en levendige stad in elk seizoen, met een ideale ligging aan de voet van de Hoge Venen, staat voor u open om er de culturele, sportieve en historische (Historical Center de Baugnez 44) emoties te komen beleven en er de vrijetijdsbestedingen te ontdekken en dit alles in een oase van groen, de beste toeristische stations waardig. In een prachtig bebloemd kader zult u de kwaliteit van de aangeboden diensten kunnen ervaren evenals het warm onthaal en de meertaligheid van uw gastheren voor wat de overnachting aangaat, zowel in de stad als in de dorpen, zonder de noodzakelijke inkopen te vergeten.

De actieve vrijetijdsbestedingen zullen u ongetwijfeld verleiden met hun aantrekkelijke aanbiedingen : gevarieerde wandelpaden, hengelen op de Amblève, bebakende parcours voor de MTB, een nieuw weggedeelte RAVeL van 22 km voor het fietstoerisme en veel andere activiteiten voor de ganse familie. In het Klooster zult u bekoord worden door zijn opmerkelijke bibliotheek, zijn speltheek en zijn Publieke Numerieke Ruimte waar u zult toegang hebben tot internet. Ten slotte zal een bezoek aan de nieuwe toeristische en culturele ruimte « het Malmundarium », ontegensprekelijk de kers op de taart vormen van uw verblijf waarvan ik wens dat het ten volle geslaagd zal zijn.

Van harte, Yves Barthélémy
Schepen voor toerisme

INHOUD

-  **Bezoek van een dag, weekend of vakantie**
-  **Toeristisch station**
-  **Familiaal toerisme**
-  **Landschappen open natuur**
-  **Malmedy, de culturele**
-  **Malmedy, de sportieve**
-  **Overnachten in Malmedy**
-  **Eten in Malmedy**
-  **Shopping in Malmedy**



BEZOEK VAN EEN DAG, WEEKEND OF VAKANTIE : « NIET TE OMZEILEN »

Wilt u meer weten over de geschiedenis van de stad haar erfgoed en haar cultureel leven?



- **Het Malmundarium:** : het toeristisch en cultureel hart in het vroegere klooster biedt u een museumparcours en tijdelijke tentoonstellingen van hoog niveau. Duur van het bezoek met of zonder audiogidsen - +/- 1 u30.

(meer info op pagina)

- **Het stadscentrum ontdekken:** opteer voor de « Reisweg van de memorie », (brochure beschikbaar) of voor het speelse parcours « de Ontdekkingsrally ». Duur +/- 2 u.

(meer info op pagina)

Wilt u de gemeente verkennen met de wagen ?



De brochure « LE GRAND TOUR » stelt een circuit in lussen voor van 60 km, van noord tot zuid.

Neem de tijd om halt te houden als het de moeite loont, met name in Baugez (memoriaal en historisch museum van de Slag om de Ardennen) of in Bellevaux : tuin met oude rozensoorten, ambachtelijke brouwerij, rots van Warche, Maison Maraite. Duur +/- 3 u.

(meer info op pagina)

U zijt liefhebber van wandelingen te voet?



U hebt keuze te over: wandelingen in het natuurreservaat van de Hoge Venen naar de panorama's of de valleien van de Warche en de Amblève.

Verskillende kaarten en brochures met afstanden naar keuze zijn beschikbaar. Begeleide wandelingen met gratis deename elke zondag.

(meer info pagina)

U zijt eerder sportief of aanbieder van de fiets ?



Malmedy beschikt over een van de beste MTB-4-Cross van Europa en verschillende lange afstand parcours. De weggedeelten van de RAVeL die de stad doorkruisen vormen een uitgelezen keuze voor de vrijetijdsbesteding per fiets.

(meer info pagina)

MOOIE ONTDEK-
KINGEN ...

Zijt u epicurist en houdt u van shopping ?



Meer dan 50 restaurants bieden een grote keuze aan gastronomisch tafelen en 120 handelszaken in het stadscentrum de ganse gamma van de kleinhandel en kwaliteitsartikelen. Raadpleeg de beschikbare lijsten voor elk van de sectoren.

(www.malmedy.be)



Toeristisch station in elk seizoen

In de lente, in de zomer, in de herfst of in de winter heeft Malmédy steeds de goede troeven troeven op tafel om er een ontspannings- of plezierverblijf te voorzien. (permanente agenda op : www.malmedy.be)

IN HARMONIE
MET DE NATUUR

DE VOORJAARSTIJD: ONTWAKEN VAN DE NATUUR IN DE LENTE



Na de winter hebben wij allemaal nood aan het strekken van de benen. Niets is beter dan een wandeling in de Venen, een fietstocht op een RAVeL- of MTB-parcours, of nog een beetje sportief hengelen op de Amblève.

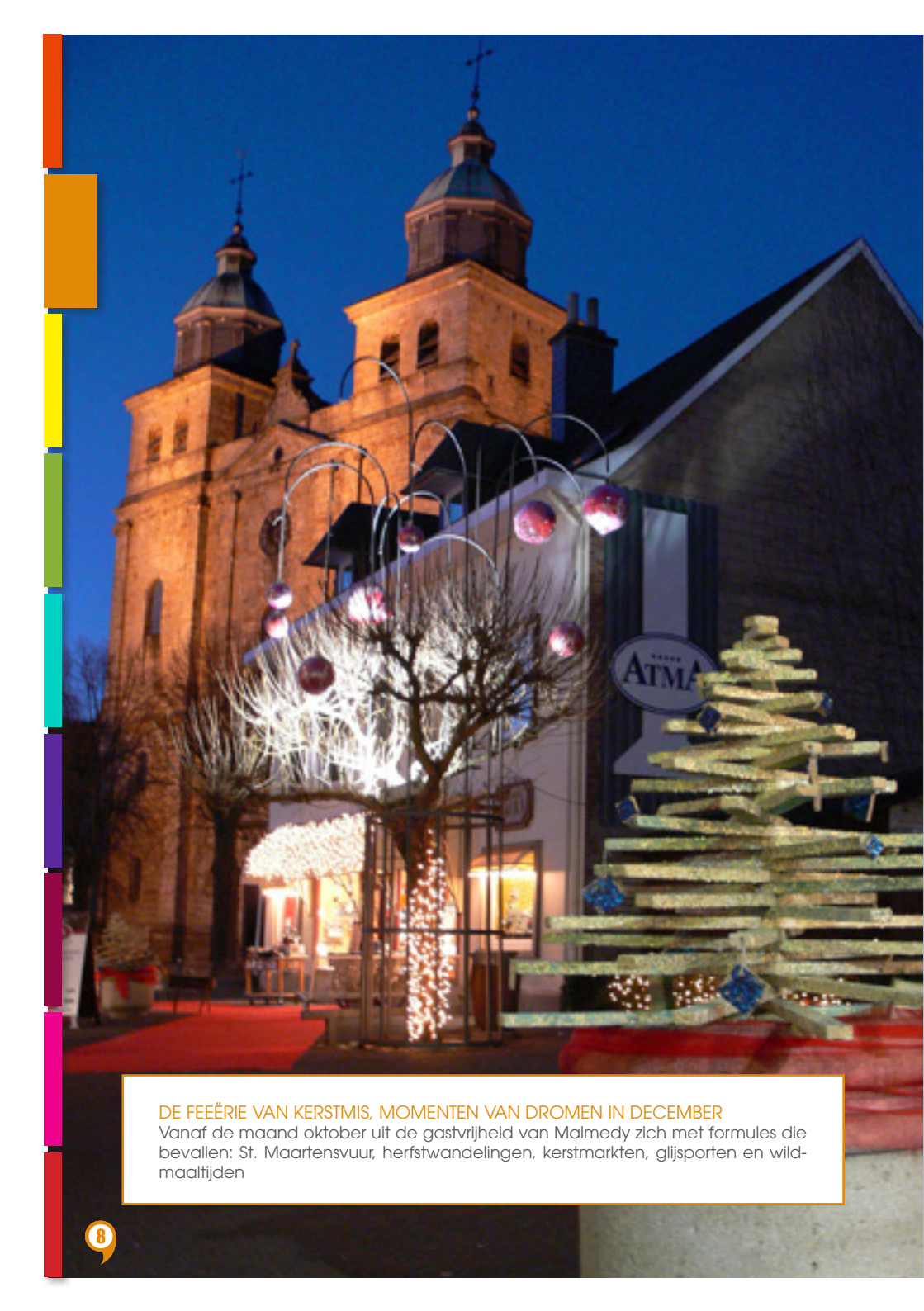
- **Belangrijke evenementen:** «Lu Nut du May»; de «Ronde van St. Jan»; het « Bloemen- en Tuinfeest »; het « Folklorefestival »; het « Turngala », de « MTB-Raid van de Hoge Venen », de « St. Pietersfoor »; het Muziekfeest « Vibrations »

HET ZOMERSEIZOEN: MALMEDY, GOUDEN MEDAILLE VOOR DE BEBLOEMDE STEDEN



Sedert haar deelname aan de Europese wedstrijd voor bloemenversiering in 1996, gebeurt de decoratie nog intensiever en mooier van jaar tot jaar, dankzij de inspanningen die door de tuiniers van de stad worden ontplooid.

- **Belangrijkste evenementen:** het Kampioenschap van België MTB; « Malmédy fait la fête » op 21 juli; de populaire marsen; het dorpsfeest in Xhoffraix; «de Reuzenomelet »; het openluchttheater; de dagen van het patrimonium begin september.



DE FEEËRIE VAN KERSTMIS, MOMENTEN VAN DROMEN IN DECEMBER

Vanaf de maand oktober uit de gastvrijheid van Malmedy zich met formules die bevallen: St. Maartensvuur, herfstwandelingen, kerstmarkten, glijsporen en wildmaaltijden

HET HERFSTSEIZOEN, DE TIJD VAN DE GASTRONOMISCHE WEEKENDS



Vanaf de opening van de jacht op de hert, het hertenkalf en de ree, producten van de streek bij uitstek, bereiden de meester-koks van de regio uitstekende maaltijden, met bessen uit de Venen.

- **Belangrijkste evenementen** : het Belgisch Kampioenschap voor houthakkers; feest van St. Hubertus; fakkeloptocht van St. Maarten ; beurzen in Malmedy-Expo, Trail van de Hoge Venen; de «Cûh'nées», de « Tribolèdje »

EEN SCHITTE-
RENDE STAD...

DE WINTERTIJD, MALMEDY WORDT « LICHTSTAD »



Glinsterende verlichting, kribbecircuit; schaatspiste, kerstmarkt, tentoonstellingen van kunstenaars en ambachtslui, indoor winterkermis en wintersporten zijn de ingrediënten van een feestelijke winter naar wens.

- **Belangrijkste evenementen** : eindejaarsconcerten ; kerstfeest; kribben- en verhalencircuit ; tentoonstellingen in het Malmundarium, markt van de kunstenaars en ambachtslui uit Malmedy ; winterkermis ; in januari « Lu Hève des Rwas » en de « vette donderdagen » en in februari « Lu Cwarmê », de collectieve vreugde van de carnaval.



FAMILIAAL TOERISME

FAMILIALE BESTEMMING BIJ UITSTEK

Malmedy houdt van de kinderen en de jongeren houden van Malmedy. Hier vermaken ouders en kinderen zich samen : ontdekking van de natuur; wandelingen of fietstochten; zwembad, minigolf; speelpleinen, lezen, gezelschapsspelen en digitale ruimte in de bibliotheek, enz.



- **Het speelplein in het Parc de la Tannerie**




Aangelegd in een groene zone, ver weg van het verkeer maar op twee stappen van het stadscentrum, is dit speelplein de plaats van het zomerrendez-vous voor alle kinderen. Zij vermaken zich op alle soorten tuigen die beveiligd zijn zoals het hoort : schommels, tobogans, tyrolienne, wippen, een "spinnenweb", zandbak...

- **De minigolf**

Naast het speelplein bestaat de mogelijkheid voor alle leeftijden om zich te meten en het kleine witte balletje in de gaten te rollen.

Vanzelfsprekend zullen de kinderen trachten hun ouders te verslaan want het zijn niet altijd de grootste die winnen bij dit soort spelen.



- **Het gemeentelijk zwembad**



Het mooie en grote, tijdens de zomer verwarmde zwembad ligt een beetje buiten de stad, in een groen nestje en heeft een watertobogan en een trampoline. Een mini-bad is er gereserveerd voor de hele kleinen.

Bij mooi weer kent het een grote toeloop. Het biedt ook veel ruimte voor ontspanning en het bruinen en eveneens een volleybalterrein en een petanquepiste.

- **De gemeentelijke bibliotheek en de publieke digitale ruimte**



Naast de duizenden boeken voor elke leeftijd en in verschillende talen staat de bibliotheek aan de top van de nieuwe technologieën met een ludotheek, een volledig geïnformatiseerde inrichting met zone WIFI, een perspunt en een cafetaria.

Zonder onderbreking hebben daar ontmoetingen, animaties, tentoonstellingen, ateliers en vormingen voor elk publiek plaats. Ook nog te ontdekken is een kunstwerk gerealiseerd door Vincent Solheid, kunstenaar afkomstig uit Xhoffraix. De bibliotheek is open op maandag en dinsdag van 14 tot 18 u, op woensdag en vrijdag van 10 tot 18 u en op zaterdag van 9 tot 13 u.

Bijkomende info
op www.wamabi.be - www.horschamp.be
of www.malmedy.epn.be.

- **«Les Canaillous», het indoor speelplein**



Zeer gewaardeerd door de toeristen evenals door de kinderen van de streek is het gevestigd binnenin het grote complex van de tentoonstellingshallen van «Malmedy-Expo», in de nabijheid van het commercieel centrum aan de Avenue des Alliés. Het beschikt over 18 elementen aangepast voor kinderen van 3 tot 12 jaar : springkastelen, kicker, ballenbad, PlayStation, ... Talrijke ouders organiseren er de verjaardag van hun kleuters.

ER IS WAT VOOR
ELKE LEEFTIJD!

A landscape photograph showing a field of tall, golden-brown grass in the foreground. In the middle ground, there are several trees with autumn-colored foliage (yellows and oranges) against a clear blue sky. The scene is captured from a low angle, emphasizing the height of the trees. A green banner is overlaid at the bottom of the image, containing the title and a paragraph of text. On the left side of the page, there is a vertical bar with several colored segments: orange, yellow, green, cyan, purple, and red.

LANDSCHAPPEN OPEN NATUUR

De gemeente Malmedy geniet een bevoorrechte situering in de valleien van de Warche, de Warchenne en de Amblève. Op de hoogten strekt zich het plateau van de Hoge Venen uit. In het zuiden is het landschap meer heuvelachtig. Opmerkelijke panorama's bieden zich aan langs de wegen. Opmerkelijke panorama's bieden zich aan langs de wegen.



MALMEDY, POORT VAN DE HOGE VENEN

HET GROOTSTE NATUURRESERVAAT VAN BELGIË (4500 HA), EEN VAN DE MEEST KOSTBARE NATUURJUWELEN VAN HET LAND BEGINT BIJ HET NOORDEN VAN DE GEMEENTE MALMEDY.

De veenfauna



De korhaan – het embleem van het natuurpark – is ongelukkig genoeg met uitsterven bedreigd. Om die reden zijn de nestzones van het dier verboden terrein voor bezoekers. De herten, reeën en everzwijnen zijn in aantal aanwezig. Niettemin is de jacht op het grondgebied van het natuurreservaat verboden. De wilde kat en tal van vogels of insecten zijn er beschermde diersoorten

De veenflora

Ondanks een zeer ruw klimaat ontwikkelt zich een voor België unieke flora van Atlantische (de heide...), noordelijke (de zwarte camarine...) of bergachtige oorsprong (valkruid of de Alpenvenkel...) op de arme grond van de venen die zeer zuur is en een beetje doorlatend. Zeer zeldzame soorten bewonen het veen en de vochtige zones : de zonnedauw, de vleesetende plant ; de veenbes, de beenbreek, de andromeda of de Europese trientalis, embleem van het natuurreservaat.

De veendorpen



“Les charmilles », deze hoge heggen van eik of haagbeuk, gevormd door dooreengevlochten takken zijn de karaktertrekken van Mont, Xhoffraix en Longfaye. Vroeger dienden zij vooral om de huizen te beschermen tegen regenvlagen, wind of sneeuw. Op vandaag vormen zij een esthetische bijdrage en worden zorgvuldig onderhouden door de eigenaars.



VOORZIE U VAN DE ONONTBEERLIJKE DOCUMENTATIE

(Huis voor Toerisme, place Albert 1er of Malmundarium, place du Châtelet)

• Wandelkaarten: « Aan de voet van de Venen » en « De Hoge Venen » • Brochure: « De Wandelingen van de Oostkantons » • Folder «Wandelingen in de omgeving van de stad »

DE VENEN ONTDEKKEN

• **Voor de wandelingen**, is de beste manier om de uitgestrekte gebieden en diepe wouden te ontdekken zich te laten vergezellen van een gediplomeerde natuurgids aan wie het is toegelaten door te dringen in de zones C, de heiligdommen van het reservaat.

• **Voor een wandeling zonder gids**, zonder gids worden de didactische paden van het veen van de Neür Lowé (5 km) of van de Poleür (4 Km) aanbevolen. Zij zijn bebakend en voorzien van borden die het landschap en de bijzonderste kenmerken van de vegetatie weergeven, zoals de veenderijen. Zij zijn het hele jaar toegankelijk, zelfs wanneer de rode vlag is gehesen, die de toegang tot het reservaat verbiedt om het gevaar voor brand te voorkomen.

• **Voor de fietstochten** is er het grote net « Vélo-Tour Venen-Eifel », dat de Oostkantons bedekt en verschillende veencircuits voorstelt, zoals « de afdaling van de Venen » of « het pad van de veenderijen » (27 Km)

• **Met de wagen** is het bebakend circuit « Venen- en Merenroute » van 120 km een goede reisweg om de tour van de Hoge Venen te doen en de meest karaktervolle plaatsen te bekijken.

« De veenanekdote » : Het kruis van de verloofden

François Reiff, afkomstig uit Bastogne, tewerkgesteld bij de opbouw van de afdamming van de Gileppe en Marie Solheid, dienstverrichtend in Xhoffraix, hadden kennis gemaakt tijdens een bal in Goé. Op 21 januari 1871, ondanks de slechte weersomstandigheden, verlieft het verliefd paartje Jalhay, om zich naar Xhoffraix te begeven en er de documenten te halen voor hun huwelijk. Ze verdwaalden in de Venen. Op 22 maart vindt een Pruisisch tolbeambte het lichaam van Marie in de nabijheid van de grenspaal 151. Zij was dood van uitputting ten gevolge van de lange tocht door de sneeuw. Op 13 maart had men het lichaam van François teruggevonden in de buurt van « les Biolettes ». Hij was op weg om hulp te halen. Vier kruisen volgden elkaar om te herinneren aan deze dubbele tragische dood.



VALLEI VAN DE AMBLÈVE

Het zuidelijk gedeelte van de gemeente ligt aan de vallei van de Amblève. Het heeft meridionale trekjes en de dorpen dragen verrukkelijke namen : Lamorville, Reculémont, Planche, Cligneval, Hédomont, Pont, Bellevaux, Ligneuville

VALLEIEN, SITES EN PANORAMA'S

• De Vallei van de Amblève

Verschillende viskwekerijen en uitstekende hengelpaatsen maken van Ligneuville de « hoofdstad van de forel ». Bellevaux is een ommetje waard dankzij de rots van Warche, een prachtig uitzichtpunt op de samenvloeiing van de Amblève en de Warche ; de boomkwekerijen van kwaliteit, de « de rozentuin van het verleden », de « la maison Maraitte » (1592) en de ambachtelijke brouwerij waar men de seizoensspecialiteiten kan proeven.



Van boven op de kwartsachtige rotsen van Falize, wordt u een indrukwekkend zicht aangeboden op de vallei van de Warche.

• De vallei van de Warche

Mooie vallei, geflankeerd door beboste overhellende rotsen, gekend door de natuurliefhebbers voor haar flora en fauna.. Gelegen stroomafwaarts van de afdamming van Robertville, een paradijs voor watersporten, wordt de elektrische centrale van Bévercé gevoed door het water van de Warche.

Het kasteel van Reinhardstein uit 1354 en gedeeltelijk herbouwd vanaf 1960 is een gewaardeerde uitstapbestemming. De waterval is zonder twijfel de hoogste van België ondanks het feit dat hij minder gekend is dan die van de Bayehon en vooral die van Coo.

DAT IS EEN BLIK
WAARD !

• Andere bezienswaardige sites:



HET CONGLOMERAAT EN DE CALVARIE VAN MALMEDY :

Rotsachtige formatie, uniek in België, daterend uit het permisch (280 miljoen jaar), die verrast door haar ongewone vorm en haar roodachtige kleur. De calvarie vormt een aangename wandeling, maar is moeilijk, met een prachtig uitzicht op de stad.

DE ALLEE DE WINBOMONT

Prachtige dreef met geklasseerde eiken in het park van Monbijou, tussen de route de Chôdes en de vallei van de Warchenne.

DE BOOM VAN PRÉAIX

Bezienswaardig geheel van samenscholende eiken, gelegen in Préaix, rechts van de Avenue Monbijou, ter hoogte van de etablissementen Feyen.

HET UITKIJKPUNT VAN KONING ALBERT

Vroeger hield Koning Albert halt bij elk voorbijgaan aan dit punt, aan de bocht van de weg van de Trôs Marets, van Malmedy naar Eupen, om het panorama te bewonderen dat hem herinnerde aan Zwitserland.





Malmedy, de culturele stad

Ondanks de vernielingen veroorzaakt door bombardementen van december 1944 bewaart Malmedy talrijke opmerkelijke gebouwen en monumenten. Het meest bezocht is ongetwijfeld de kathedraal maar het Malmundarium, de nieuwe toeristische en culturele ruimte, ingehuldigd in 2011, is sedertdien het historisch en artistiek hart van de stad geworden.



HET MALMUNDARIUM

Het indrukwekkend gebouw naast de kathedraal onderging belangrijke restauratie-, renovatie- en inrichtingswerken, die er een ruimte van memorie, kunst, geschiedenis en cultuur van gemaakt hebben... zeker niet te missen.

Op een oppervlakte van 3000 m², verdeeld tussen het gelijkvloers en de zolderverdiepingen, heeft de bezoeker keuze te over om het verleden en heden van Malmedy en de regio te ontdekken. Het concept is multifunctioneel, vernieuwend, interactief en speels naar beliefe en elk publiek vindt er zijn gading.

Over de ganse lengte van een museumparcours ontdekt de bezoeker een grote diversiteit aan bezienswaardigheden :

- **Het klooster en de binnenhof** : geres-taureerd door de hand van de meester, vervullen deze ruimten de functie van kunstgalerij.



- **het atelier van de looierij** : geuren, texturen en projecties geven een bijzonder inzicht in een industrie die vroeger zo bloeiend was.



- **het atelier van de carnaval** : de typische sfeer van de Cwarmê en zijn 15 traditio-nele maskers en kostuums bekoren.



- **het atelier van het papier** : de geheimen van de vervaardiging van deze edele materie worden onthuld en monsters van papier worden op aanvraag gemaakt.

- **De schatkamer van de kathedraal** : belangrijke werken van het religieus patrimonium herinneren aan het oude abbatiaal prinsdom worden getoond.



- **het Historium op de zolderverdiepingen** : een historische film en een tijdlijn hertekenen een reis door 14 eeuwen.

TE BEZOEKEN MET DE FAMILIE OF MET VRIENDEN

Tijdelijke tentoonstellingen van formaat, die alle kunsten vertegenwoordigen krijgen gedurende het ganse jaar hun plaats in de galerij Mon'Art, in de binnenhof en in de tentoonstellingsruimten van de zolderverdiepingen..



L'espace du vivier is een functionele ruimte, bestemd voor de MICE-activiteiten (meetings, incentives, conventions, evenementen).

Het Malmundarium beschikt over een moderne onthaaluitrusting : informatie- en documentatiecentrum, parking in de nabijheid, kledkasten en waarplaatsen, ontspanningszaal voor groepen, liften, sanitaire installaties op elke verdieping, gemakkelijke toegang voor personen met beperkte mobiliteit.

EEN RIJK CULTUREEL EN ARCHITECTURAAL PATRIMONIUM



DE OBILISK : getuige van de bewegene geschiedenis van Malmédy en opgericht in 1781 op het vroegere marktplein.



HET HUIS CAVENS : Gebouwd in 1830 en weeshuis tot in 1960.



HET HUIS VINETTE : museum en vitrine, die herinnert aan de bezetting door Napoleon.



DE KAPUCIJNENKERK : gebouwd door Kapucijnenpaters , naar Malmédy gekomen in 1617



HET MINISTERIE VAN FINANCIËN vroeger «Pruisische Landrat» en zetel van de Regering Baltia (1920)



HET HUIS VILLERS : patriciërshuis van de looliers, geklasseerd bijzonder patrimonium van Wallonië



DE KAPEL VAN DE VERRIJZENIS: gebouwd tussen 1755 en 1757 op initiatief van Jean-Ignace Roderique.



DE VILLA STEISEL: gebouwd in 1897 door Jules Steinbach voor zijn dochter Laure, die huwde met Louis Steisel



DE RUES HAUTE VAUX EN LA VAUX: de schaliebedekkingen van de oude huizen is karaktervol

De brochure « reisweg van de memorie » is een klein historisch document dat over de ganse lengte van de wandeling dit patrimonium van het toerisme beschrijft tot hett. Disponible à la Maison du Tourisme et au Malmundarium



DE PONT D'OUTRELEPONT :
Vermeld in de 13e eeuw, de
stenen brug dateert uit de 17e



DE HALLE DE GRETEDAR :
versterkte poort, daterend uit
1601, zij was gerechtshof



DE CHAPELLE DES MALADES :
oud leprozenhuis vanaf 1188,
gewijd aan de H. Maagd vanaf
1554



HET STADHUIS : gebouw in
witte marmer door Jules Stein-
bach, ingehuldigd in 1901



LDE DRIE KIOSKEN : Gebouwd
begin 20e eeuw, op drie plaat-
sens, als muziekkiosk



DE VILLA LANG:
prachtig gebouw in Franse
steen, gebouwd door Jules
Steinbach in 1901



HET ARRONDISSEMENTS-
COMMISSARIAAT : historisch
gebouw uit de 19e eeuw,
volledig gerestaureerd



HET OUDE KLOOSTER: omge-
toverd tot toeristische en
cultureel hart, plaats van he-
rinneringen kunst en geschie-
denis



HET OUDSTE HUIS VAN DE STAD:
uit de 16e eeuw, Ardense type,
gebouwd in pleisterspecie





DE KATHEDRAAL VAN ST. PIETER, ST. PAUL EN ST. QUIRINUS

Zij werd gebouwd tussen 1776 en 1784 met arkosetsteen uit de streek van Malmédy, in renaissancestijl en in de vorm van een Latijns kruis.

DE KATHEDRAAL VAN ST. PIETER, ST. PAUL EN ST. QUIRINUS

Haar gevel is omgeven door twee klokkentorens, waarvan een de beiaard herbergt. Om hem te bewonderen moeten 190 treden worden overwonnen (bezoeken voor groepen mits reservering). Het enige schip zonder pijler, doorsneden door een belangrijk dwarschip verrast van wege zijn afmetingen en klaarte. Deze grote ruimte baadt in het licht. Men zal zeker aandacht hebben voor de twee altaren in marmer, aan de toegang tot het koor, de preekstoel in de stijl Lodewijk XIV daterend uit 1779, de kathedra van Monseigneur Rutten in het koor evenals het hoogaltaar in marmer gebouwd rond 1875 en versierd met borstbeelden als relikwieën van de soldaten van het Thebaanse Legioen.

De Luikse ornamentist-stukadoor Duckers heeft de prachtige bas-reliëfs die de koepel versieren gerealiseerd evenals de tenhemelopneming van de maagd op het frontispice van het koor. Het orgel (1780-1783), een van de juwelen van de kathedraal, is een meesterwerk van de Luikse bouwer Mathieu Graindorge. Het gekleurd glas dateert uit 1951. De vensters van het koor dragen in medaillon de HH Petrus, Paul, Quirinus, Remacius, Géréon en Hélène, terwijl de wapenschilden en de leuzen van de laatste vier prins-abten van Stavelot-Malmédy voor komen op de vensters van het schip. Het glaswerk van de dwarsbeuk links stelt de wapenschilden voor van het prinsdom. Aan het aandenken aan het bisdom Eupen-Malmédy wordt herinnerd in het glaswerk van de dwarsbeuk rechts. Het vertegenwoordigt het wapenschild van Monseigneur Rutten. De kathedraal herbergt eveneens de relikwieën van St. Quirinus in een van schrijn van hout uit 1698.

De historische anekdote «Malmédy 1920-1925» : Het Verdrag van Versailles (1919) heeft voor de eerste maal Malmédy en de Oostkantons toegekend aan België. Deze historische gebeurtenis werd gekenmerkt door twee invloedrijke feiten met betrekking tot de autoriteit van de Staat en die van de Kerk in de regio. Enerzijds heeft België de burgerlijke autoriteit over de Oostkantons toevertrouwd aan Generaal Balthia, hoog vertegenwoordiger van de nationale regering tijdens deze periode. Anderzijds, op het niveau van de Kerk, is de overdracht van de parochies van het bisdom Keulen naar dat van Luik gebeurd door de benoeming van Monseigneur Rutten als bisschop van een kortstondig diocees Eupen-Malmédy voor deze periode van 5 jaar. Het is sedert dan dat de parochiekerk kathedraal is geworden.



HET KLEINE PATIMONIUM

OPGERICHT LANGS DE WEGEN EN PADEN OF OP HET KRUISPUNT VAN DE KLEINE STRAATJES MAKEN DE KRUISEN, ZUILEN? BEELDEN EN FONTEINEN DEEL UIT VAN HET KLEINE PATRIMONIUM DAT MALMEDY MET VEEL ZORG WEET TE BEWATEN.

- **de bron van de eilanden** : bron van mineraal water
- **de bron St.Quirinus** : met afbeelding van Ambiorix, waarvan het water weldoende kwaliteiten zou bezitten voor de ogen en de reuma.
- **de boom van de potentie** : getuige van de foltering van de drie broers Renard, beschuldigd van moord op pastoor Evrard De-beau uit Xhignesse op 16/11/1778



- **de fontein van de place de la Fra-ternité** uit 1764



- **de nis van het huis Bodet**, place du Commerce : kleine maagd die de brand zou hebben gestopt en aldus de wijk te hebben gered van de vernieling.
- **Beel van de Madonna** van de papierfabriek Steinbach, bewaard in de schatkamer van de kathedraal



- **de place de Cochem** : ter ere van de Duitse stad aan de Moezel, verbreed met Malmédy sedert 1973.

KLEINE DINGEN
MET GROTE
WAARDE

- **monumenten, steles , borstbeelden en medaillons**

* **CENOTAAF** ter ere van de doden van de oorlog van 1914-18

* **MEMORIAAL** van 5 zuilen, gewijd aan de 219 burgerlijke slachtoffers van de bombardementen in december 1944 ; in het park, rechts van de kathedraal.



* **MONUMENT** herinnerend aan het offer van vaderlandslievende inwoners van Malmedy tijdens de 2e Wereldoorlog, met een urne meegebracht uit Dachau, aan de voet van de westertoren van de kathedraal.

* **MONUMENT** ingehuldigd op 20/9/1984, opgericht in het kader van de 40e verjaardag van de Bevrijding, ter herinnering aan de Amerikaanse eenheden die zijn voorbijgekomen en in Malmedy hebben verbleven.

* **MÉDAILLON** van de landschapsarchitect Jean-Nicola Ponsart (1788-1870), in het tuintje aan de westzijde van de kathedraal.



* **ZUIL MET MÉDAILLON**, opgericht in het parc des Tanneries ter nagedachtenis van de beroemde botaniste Marie-Anne Libert

* **PLAAT**, met vermelding «Hier leefde Marie-Anne Libert, botaniste (1782-1865)»; aan nr 15 van de rue Devant l'Étang



* **BORSTBEELD** van priester Peters, place du parc.



EEN IMMATERIEEL PATRIMONIUM

EEN BEWOGEN GESCHIEDENIS

Malmedy kent een rijke eigen geschiedenis die zonder enige twijfel een rol heeft gespeeld bij het smeden van de typische mentaliteit die er de inwoners kenmerkt.

« De inwoners van Malmedy hebben nooit deel uitgemaakt van de Nederlanden, hebben nooit het Boergondisch juk moeten dragen, noch de Spaanse overheersing of het Oostenrijks bestuur. Zij hebben niet deelgenomen aan de revolutie van 1830 en hebben ook nooit de vreugde gekend het Congo van Leopold II als geschenk te mogen ontvangen » (cf r. R. Christophe)



In tegendeel, Malmedy heeft gedurende 1.100 jaar deel uitgemaakt (tot aan de Franse Revolutie) van het Prinsdom Stavelot-Malmedy, gesticht in 648 door St. Remaclus. Na een korte Franse overheersing, heeft het Verdrag van Wenen van 1815 Malmedy aan Pruisen toegewezen tot in 1918. Deze 100 jaar, vooreerst ge-

kenmerkt door een zachte Germanisatie, maar mee draconisch geworden onder Bismarck, vanaf 1870, heeft zonder enige twijfel meegewerkt aan het smeden van de vrolijke, protesterende en aan het prinsdom gebonden geest van de inwoners van Malmedy. Hun oppositie tegenover het regime van de Pruisische Keizer was vooral gesteund op de verdediging van de Franse taal en op hun Romaanse mentaliteit. Het gebruik van het Waals in het dagelijkse en verenigingsleven heeft dan wortel geschoten evenals het in die periode ook gebeurd met de Club Wallon (1898), met de mannenkoren « l'Union Wallonne » en « La Malmédienne », de fanfare « L'Echo de la Warche » en de harmonie « La Fraternité ». Laten we ter loops verwijzen naar de Franse benamingen van deze verenigingen die nochtans tot stand kwamen in volle « Kulturkampf » met de strijd tegen « de Germanisatie van het Waalse Malmedy ».

Na een eerste periode van aanhechting bij België, van 1921 tot 1940, bezegeld door het Verdrag van Versailles, annexeerde Hitler Eupen-Malmedy, vanaf 10 mei 1940. Malmedy heeft tijdens de Tweede Wereldoorlog een hoge tol betaald, met name ten gevolge van de bombardementen van december 44. Sedert het invoeren van taalgrenzen in België, in 1962, heeft Malmedy deel uitgemaakt van de Federatie Wallonië-Brussel en van Wallonië, met het speciaal statuut van gemeente met faciliteiten, beschermend op die manier het gebruik van de Duitse taal.



EEN POPULAIRE CULTUUR

IN LEVEN GEHOUDEN DOOR EEN ACTIEF VERENIGINGSLEVEN

- « Lu Cwarmê »

Vanaf de zaterdag voor de vette dinsdag, speelt de carnaval van Malmédy gedurende vier dagen de hoofdrol met zijn optochten zijn satirische rollen en het verbranden van de « haguete » en trekt groot en klein aan in een zotte uitgelatenheid. De 4 donderdagen die de vier zotte dagen voorafgaan, genaamd “vette donderdagen” zijn gewijd aan kleine optochten op het einde van de dag en aan gekostumeerde en gemaskerde avonden, overal in de stad.



Maar wat is de oorsprong van deze carnaval die is geklasseerd als immaterieel patrimonium van Franstalige Gemeenschap van België?

In een archiefdocument, gedateerd 25 juni 1459, wordt er verwezen naar de maandag en de dinsdag van de « Quar-

mae». Dit document bewijst het bestaan van feestelijke manifestaties die veel ouder zijn en hun kracht putten uit de gemeenschappelijke culturele ondergrond, tot welzijn van het volk. Sedert de mensengeheugenis, heeft het menselijk wezen dat in gemeenschap leeft de behoefte gehad om zijn vrees, zijn leed, zijn hoop en zijn vreugde te uiten. De collectieve uitdrukking van zijn gevoelens heeft vermoedelijk sterkte gebracht ten aanzien van de duistere krachten van de natuur. Het zuiverend en beschermend vuur en de ritus gebonden aan de sociologische en geografische gegevens hebben er dikwijls mee in verband gestaan. Sommige zijn tot bij ons geraakt, evolueren in de loop der eeuwen. Vanwege zij afzondering, heeft Malmédy goed de gebruiken weten te bewaren die vroeger welig tierden. De verscheidenheid in het verkleeden en het vrij complexe ritueel van vier grote dagen van vermaak zijn er het gevolg van. De aandachtige toeschouwer zal gemakkelijk het verleden herkennen bij het observeren van 15 kostuums die officieel als traditioneel worden gekenmerkt. In een zeker aantal bijzonderheden zal hij de sporen van de gewoonten en de verschillende politieke besturen van onze stad sedert de Middeleeuwen zien.

De carnavaltraditie van Malmédy is een goede levendige synthese van de oude en authentieke carnavals van West-Europa. Hij zal in 2013 voor de 555e keer plaats hebben. Een niet te missen gelegenheid.



HET PATRIMONIUM VAN MALMEDY ONTDEKKEN EN ZICH VERMAKEN!

• Het stadscentrum

* « De reisweg van de memorie » parcours van +/- 2 u. in het centrum van de stad, met vertrek aan het Huis voor Toerisme, die u de belangrijkste historische gebouwen, kerken en monumenten zal laten ontdekken.

* « De Ontdekkingsrally » ludiek pistespel van ongeveer 1u.30 beëdigd met verschillende waardevolle prijzen.

* « Begeleide bezoeken van de Stad » Elke zaterdag om 14u., bij vertrek aan het Huis voor Toerisme een begeleid en commentarieerd circuit met als basis een specifiek thema. Deelname gratis.

• De dorpen van de gemeente

* Toeristische rally « Bien le temps ». Van 1 juli tot 30 september. Toeristische wandeling met de wagen die zich richt tot deelnemers die op jacht zijn naar de antwoorden op de gestelde vragen.



* « De toeristische route « Veen en Meren » : Bebakend toeristisch circuit dat de bezoeker naar de regio van de Hoge Venen brengt, de afdammingen van La Gilleppe, van Eupen, van Bütgenbach en van Robertville, met doortocht van Malmédy

* «Le Grand Tour» : Circuit van 65 km uitgewerkt voor de bezoekers die de bezienswaardigheden, verspreid in de dorpen en gehuchten van de gemeente, willen ontdekken zonder te veel te moeten zoeken (brochure beschikbaar)

Wat is de Geocaching ?

Tussen de schattenjacht en de oriëntatiekoers, GPS in de hand, doorkruisen de « geo-cacheurs » de gemeente op zoek naar schatten verborgen in een van de « geocaches ». Dit is een wereldspel en kent 13.000 bergplaatsen in België. 1.200 in de provincie Luik en een tiental voor deze schattenjacht. GPS verplicht en spel beschikbaar bij het Huis voor Toerisme of in het Malmundarium.

MALMEDY,
EEN
SPEELTERREIN...



- **de Kluis van Bévercé** : vanaf 1446, volgen de kluisenaars elkaar op in deze constructie die werd herbouwd in 1742 en geres- taureerd in 1985. - de kapel van Bévercé: gebouwd in 1725 op initiatief van de abt Jean-Joseph Libert.

- **de kapel van Chôdes** : kleine kapel toegewijd aan St. Quirinus, gebouwd tussen 1812 en 1816.

- **de kerk van Bellevaux** : de kerk van Bellevaux: de oudste kerk van de regio (15e eeuw), die een kapel heeft opgevolgd uit de 12e eeuw. Opmerkelijke gotische stijl met beuk met drie traveeën.

- **Maison Maraite** : constructie uit 1592 in eiken gebinten. Vroeger verblijf voor het huispersoneel van de Heren van Bellevaux

- **de kapel van St. Donatus in Pont** : gebouwd in 1752 door de inwoners van het dorp.

- **het graf van M. Hawarden** : getuige van de vreemde geschiedenis van Juffrouw Meroria Gillibrand, die de moordenaar van haar geliefde gedood heeft. Om te ontsnappen aan de politie zal zij verblijven in Ligneuville in het midden van de 18e eeuw, vermoord als man en werd M. Hawarden.



- **het kasteel van Reinhardstein** : in de nabijheid van het Meer van Robertville, reeds vermeld in het hoofdstuk «valleien, sites en panorama's»

- **Ihet Klooster van Wavreumont** : de monniken maken er een plaats van gebed, van bezinning en van teruggetrokkenheid van en dat wordt door de bevolking zeer gewaardeerd

- **de kapel St. Hilaire** : opgericht in 1755, buur van het huis van de vicaris en later school geworden

- **het monument Apollinaire** : opgericht in 1935 op de top van de Thier in Luik, niet ver van de Ferme Libert

- **het memoriaal van Baugnez** : opgericht in 1945 ter nagedachtenis van de 87 Amerikaanse soldaten gevallen tijdens het «bloedbad van Baugnez».



- **Historical Center «Baugnez'44»** : rijke verzameling van voertuigen en historische voorwerpen en tevens van archiefdocumenten die aan de evenementen van het bloedbad van Baugnez op 17 december 1944 herinneren.





MALMEDY, DE SPORTIEVE STAD

Outdoor, Indoor, vrijetijdssporten, avontuursporten, competitiesporten, Malmedy weet een volledig gamma voor te stellen : wandelingen in de volle natuur, MTB in een bike-parc van internationaal niveau; traditioneel of elektrisch fietsen op de weggedeelten RAVeL; een multisportthal die het ganse gamma aanbiedt ; tennisvelden in openlucht en binnen in geplette baksteen ; een openluchtzwembad verwarmd tijdens de zomermaanden.

A person wearing a red t-shirt, black shorts, white socks, and black shoes is seen from behind, hiking through a field of tall, golden-brown grass. The background consists of a dense forest of evergreen and deciduous trees under a clear blue sky. The scene is brightly lit, suggesting a sunny day.

DE SPORTIEVE WANDELING

Onder sportieve vrijetijdsbestedingen krijgt het wandelen in openlucht de grote voorkeur van de toeristen want een rijke en gevarieerde natuur omgeeft de stad met de Hoge Venen als het orgelpunt.

Talrijke begeleide wandelingen

worden er voorgesteld onder begeleiding van een gediplomeerde natuurgids die volledig bevoegd is om u het natuurreservaat te laten ontdekken. De gidsen van de cercle des naturalistes Marie-Anne Libert stellen u gedurende het ganse jaar gratis wandelingen voor bij vertrek in het stadscentrum.



Weldra zal er een nieuw uitstekend pad bestaan « La Trans-Malmédienne », date en een reisweg in de vorm van een acht zal vormen en het noorden van de gemeente met het zuiden zal verbinden, met het stadscentrum als centraal knooppunt.

Dit pad zal de basis vormen van het volledig net en zal gemakkelijk te doen zijn als minitrip te voet en zonder bagage.

Indien u individueel wilt vertrekken,

de zak op de rug, voor de ganse dag en indien u belangrijke hoogteverschillen niet vreest, raden wij u aan u de hierboven vermelde wandelkaarten aan te schaffen, beschikbaar in het Huis voor Toerisme en in het Malmundarium, die verschillende sportieve reiswegen voorsstellen, van 10 tot 19 km, over golvend terrein, maar voorbeeldig bebakend.

Hier zijn enkele sportieve wandelingen als voorbeeld bij vertrek aan :

Da Baraque Michel : Croix des Fiancés / Hoëgne / Six Hêtres - 12 Km

Xhoffraix : La route des crêtes - 13 Km

• Panorama des 3 Vallées - 16 Km

Mont : Au pays de « Négus » - 12 Km

Longfaye : Aux sources du Bayehon - 1 Km

Malmedy : La Warche par les crêtes et la vallée -- 19 Km • Ferme Libert/ Trôs

Marêt/Bernister - 13 Km • Ferme des Bruyères / Rocher de Falize -- 10 Km

Bellevaux : Rocher de Warche/Rocher de Falize -- 10 Km

(zie wandelkaarten "Aan de voet van de Venen" en "De Hoge Venen")

DE TRAIL VAN DE HOGE VENEN

De laatste zaterdag van september, de lang verwachte Trail van de Hoge Venen, door velen beschouwd als een van de mooiste van België. Twee afstanden worden aan de deelnemers voorgesteld en deze zullen hen de mogelijkheid geven de beboste valleien, landelijke rivieren en hoge venenplateaus te doorkruisen.



Een trail die zich kenmerkt door de verscheidenheid van zijn landschappen en het uitzonderlijk natuurlijk kader van de regio.

Ontdek of herontdek deze prachtige natuurkoers waar het plezier van het rijden en de gastvrijheid de septer zwaaien.

Infos : www.traildeshautesfagnes.be

OP TWEE WIELEN IS ER WAT AAN TE VANGEN!



DE MTB IS DE KONING VAN DE SPORT GEWORDEN IN MALMEDY

De mountainbike heeft aan het sportief fietsen de toegang verleend tot de bergachtige landschappen van de Ardennen. Malmédy positioneert zich als maar meer als ideaal centrum voor de sportcompetities van hoog niveau dankzij het bike-parc van de Ferme Libert, dat een Europese reputatie geniet, maar eveneens dankzij de wedstrijden die gelden voor het Kampioenschap van België of voor een Europees klassement.

(zie agenda op www.malmedy.be of in de seizoenbrochures).

HET BIKE-PARC VAN DE FERME LIBERT

De skipiste van de Ferme Libert werd omgevormd en volledig aangepast om het grootste Bike-parc van de Benelux te worden. Samengesteld uit 3 afdalingspistes en een piste four-cross getekend door de specialist UCI Phill Saxena, werd zij het kader van de Kampioenschappen van België four-cross 2008-2009-2010.

Met een hoogteverschil van 110 m voor de pistes variërend tussen 600 en 800 meter lang. Eveneens op de site : 5 zones MTB trial en een piste Cross-country van 4,5 km. Mogelijkheid voor het organiseren van wandelingen met of zonder verhuur van de MTB, met of zonder gids.

Uitgerust met alle comfort, sleeplift, verhuur van fietsen (afdeling, free-ride,

four-cross), parkings, bike-wash, wc met toegang van buitenaf tot de Ferme Libert, restauratie en kleine restauratie en overnachting ter plaatse.

Info : +32/(0)475/43.99.97 ou www.bikepark-fermelibert.com

BEBAKENDE MTB-REISWEGEN IN DE OMGEVING VAN MALMEDY

In de Oostkantons werd een groot net van 600 km onberispelijk bebakend en is gepubliceerd op de topografische kaart «MTB in de Oostkantons», en ze is te koop in het Huis voor Toerisme en in het Malmundarium. Verschillende lussen komen langs Malmédy of langs de onmiddellijke omgeving voorbi.

- « De tour van het meer en het kasteel » :
Ide eerste 16 kilometers zijn gekruid met regelmatige hellingen met een hoogteverschil van 500 m. Het tweede gedeelte is meer comfortabel en geeft de mogelijkheid het landschap te bewonderen en daarenboven een ommetje te maken langs het kasteel van Reinhardstein of langs het meer van Robertville.
- « De steengroeven van de Warche » :
talrijke huizen in het zuiden van de Oostkantons werden gebouwd met steen uit de streek, de «arkose», wat hen een typisch karakter bezorgt. Sommige steengroeven zijn gelegen in de vallei van de Warche en hebben een indrukwekkende uitgestrektheid. Na dit gedeelte van het circuit in steen neemt de natuur de bovenhand tot aan de voet van de Venen. De terugweg loopt langs de hellingen in het noorden van Malmédy.
- « De panorama's van Malmédy » :
deze korte wandeling met enkele hellingen biedt talrijke panorama's op de stad en loopt door kleine typische dorpen, zoals Hurdebise en Florheid. Hoewel zonder technische moeilijkheden is er niettemin een minimum aan fysieke conditie nodig want het eerste helft van het circuit verloopt hellend.





FIETSTOERISME VOOR IEDEREEN

NIET IEDEREEN IS VERZOT OP DE MTB. NIETEMIN IS EEN FIETSTOCHTJE IN FAMILIE STEEDS PLEZIERIG, VOORAL WANNEER DE TE LEVEREN INSPANNINGEN BINNEN DE PERKEN VAN HET MOGELIJKE BLIJVEN VOOR DE OUDERS EN OOK VOOR DE KINDEREN. IN MALMEDY BEANTWOORDEN TWEE AANBIEDINGEN ZEER GOED AAN DEZE CRITERIA .

« De RAVeL – het autonome net voor trage wegen »

Hoewel weggedeelten van dit fietsencircuitsnet, aangelegd in de bedding van vroegere spoorweglijnen of jaagpaden zo wat overal in Wallonië bestaan is het Oosten van België sedert enkele jaren in het bijzonder goed uitgerust in dit verband.

Inderdaad, meer en meer vroegere spoorlijnen werden onlangs omgevormd tot fietspaden en zeer gewaardeerd omdat het hoogteverschil nooit 3 tot 4 % overschrijdt.

Sedert 2010 is Malmedy een ideale etapestad geworden, op het nieuw weggedeelte van 22 km dat Trois-Ponts met



Waimes verbindt en ook verder naar het zuiden, Waimes naar St. Vith en Burg Reuland, en ook Prüm in Duitsland.

VERHUURING VAN TRADITIONELE FIETSEN EN ELEKTRISCHE FIETSEN. In de ganse regio bestaat de verhuring van MTB en fietsen. In Malmedy is het referteadres te vinden bij de fietshandelaar?????, place de ??????.

NOG MAKKE-
LIJKER MET EEN
ELEKTRISCHE FIETS



Vanaf 2013 zal de «route de la Vennbahn» de ruggegraat vormen van de verbinding naar het noorden, in de richting van Monschau en Aken. Op die manier zullen meer dan 150 km circuit een ongeëvenaard aanbod uitmaken voor fietstochten in alle veiligheid, want zij verlopen in eigen bedding en zonder autoverkeer.

De site van het vroegere station van Malmédy, met haar ruimte die speciaal is aangelegd voor de motorhomes, is een draaischijf geworden want men kan er in een of andere richting vertrekken, na zijn wagen te hebben geparkeerd in alle veiligheid op plaatsen die gratis ter beschikking zijn gesteld.

« VéloTour Hoge Venen-Eifel »

De weggedeelten RAVeL behoren tot het grote net van het fietstoerisme van de Oostkantons van 800 km, dat 18 km bekend themaparcours voorstelt van 14 tot 89 km.

La récomTwee circuits komen langs Malmédy :

Nr 9 «het circuit van de Venen» : een echte uitdaging voor de ervaren fietsers. De beloning is niets anders dan een uitzonderlijke ontdekking.

Nr10 «het circuit van de Warche» : het circuit loopt langs kleine dorpen met landelijk karakter, velden, weiden en schilderachtige landschappen en volgt steeds de loop van de Warche.

(topografische kaart «VéloTour Venen-Eifel» is te koop in het Huis voor Toerisme en in het Malmundarium)



MOVELO : huren, opstappen en vertrekken...

Voortaan beschikken de liefhebbers van de fiets over een bijkomende troef in de Oostkantons. De ganse regio is uitgerust met een net van 24 verhuurstations en 15 herlaadstations voor elektrische fietsen. In Malmédy, verhuurstation in de Val d'Armont en herlaadstations in de brouwerij van Bellevaux en in de Jeugherberg.

MOTOR SPORTEN - HET CIRCUIT VAN FRANCORCHAMPS

« DE MOOIESTE OMLOOP TER WERELD » : De beroemde steile helling en een groot gedeelte van het « circuit van Francorchamps » is gelegen op het grondgebied van de gemeente Malmedy. Malmedy kiezen als verblijfplaats tijdens de wedstrijden heeft een drievoudig voordeel: de nabijheid (5 km), de rust ver van het lawaai en een kwaliteitsomgeving.

« HET MOOIESTE CIRCUIT TER WERELDWERELDWERELD »

De stad Malmedy mag er trots op zijn een deel van het circuit van Francorchamps op haar grondgebied te hebben. Malmedy kiezen als verblijfplaats tijdens de wedstrijden, betekent opteren voor de nabijheid (5 km), de kalmte in een natuurlijke omgeving en een grote keuze aan toeristische infrastructuur. Wedstrijden zijn er elk weekend geprogrammeerd van april tot oktober, op de Ardense Ring. De meest prestigieuze zijn de Grote Prijs F1 (31/8-2/9/2012) en de 24 Uren van Spa (25-29 juli 2012).

Voor de wedstrijdenkalender, raadpleeg www.spa-francorchamps.com

Om een overnachtingsmogelijkheid te vinden in Malmedy surf naar www.malmedy.be

WATERSPORTEN

• DE MEREN



Op enkele kilometers van Malmedy, bieden de meren van Robertville en Bütgenbach de ganse gamma aan watersporten : stranden, kano, kayak, duiken, zeilen, waterfietsen, boten met elektrische motor, zwemmen en natuurlijk het zalig nietsdoen op de stranden van beide meren die daarenboven ideaal zijn ingericht.

EEN UITZONDER-
LIJKE TOBOGAN

• HET ZWEMBAD



In Malmedy zelf, is het mooie zwemcomplex «Mon Repos», een door de zwemmers zeer gegeerde plaats, dankzij zijn verwarmd zwembad van 50 meter, zijn watertobogan, twee trampolines van 3 meter, een trampoline van 5 meter, een pierenbad, een speelplein, een volleybalterrein en een petanquepiste.

Infos : piscine communale « Mon Repos », avenue de la Libération, 3 - Tél: 080/330.118

HENGELLEN

NEEM DE LIJNEN -HENGELLEN IN DE RIVIER OF IN DE VIJVER

In Pont-Ligneuville, «hoofdstad van de forel» geeft een gedeelte van de oevers van de Amblève (vanaf het voetbalveld) u de mogelijkheid tot hengelen in alle kalmte en in de volle natuur kalmte en in de volle natuur, met een visvergunning voor één of meerdere dagen.

(Ajouter quelques lignes sur la réglementation et les adresses où on peut se procurer es permis, sur les techniques de pêche - à la mouche, - et sur la variété des poissons), !!!!!!!!!!!!!!!!!!!!!

VERSCHILLENDE VISVIJVERS WAARBORGEN EEN VERZEKERDE VANGST :

- Val du Roba : Grand'Rue, 74 te Ligneuville (T. 080/570.193)
- Etang du Menhir, Village, 6a te Bellevaux (T. 080/339.291)
- Pêcherie du Moulin, route de la carrière te Bévercé (T. 080/339.481)

TENNIS, BOWLING EN PAINTBALL

- TENNIS

Een groot complex wacht op de liefhebbers van de kleine gele bal. Zes openluchtcourts in gepleette baksteen en twee terreinen met hetzelfde speeloppervlak bieden de beste speelcondities. De reserveringen van de courts voor de toeristen gebeuren ter plaatse, per telefoon of in het Huis voor Toerisme.

Infos : Tennis Club de Malmedy, route de Falize, 18 - Tél: 080/338.610 - Maison du tourisme, place Albert ler, - Tél : 080/330.250

- PAINTBALL / Sniper Zone



Op de hoogten van Malmedy, in de richting van Robertville, bevindt zich de leader van de paintball outdoor van de provincie Luik in een van de mooiste wouden van de Hoge Venen. Vier terreinen, speciaal aangelegd kunnen meer dan 120 personen ontvangen. Dit complex waarborgt een intens plezier vol van adrenaline, in familie, onder vrienden of collega's.

- BOWLING



De bowling 362 van Malmedy beschikt over 12 ultramoderne pistes, videospelen, een simulator voor koerswagens, twee biljarten, een spel met werppijltjes en een curlingpiste.

Infos : avenue des Alliés, 100 -Tél : 080/770.813 - www.bowling-de-malmedy.be



ZAALSPORTEN SALLE

HET NIEUWE SPORTCENTRUM

De oude sporthal die te eng was geworden heeft een uitbreiding ondergaan. De werken werden gestart op 15 juni 2009 en de inhuldiging heeft plaats gehad op 27 april 2012 tot groot genoegen van de 37 clubs van gebruikers.

Het complex beschikt eveneens over nieuwe kledkamers, vergaderingszalen, ontvangstlokalen, sanitair en een verpleegzaal.



Het nieuwe sportcentrum heeft twee sportoppervlakken met een totale oppervlakte van 2486 m² te gebruiken voor de minivoetbal, handbal, hockey, basket, volley en badminton.

Alle terreinen zijn gehomologeerd voor het provinciaal niveau.



Een nieuw cafeteria met panoramisch zicht op de 2 sporthallen is toegankelijk voor het grote publiek : sportievelingen, bezoekers of gewoon klanten van het restaurant.



GLIJSPORTENSPORTEN

WINTERSPORTEN EN DE SCHAATSPISTE




Wintersporten zijn een realiteit in de Oostkantons en betekenen een echt seizoen voor wintertoerisme.


Verskillende afdalingspistes bestaan in de regio, maar het is vooral langlauf die er op de hoogten beoefend wordt. Malmedy heeft in deze materie goede troeven om op tafel te gooien.

EN SNEEUW,
IS ER ...

La Ferme Libert, het oudste station, beschikt over een mooie sledepiste voor de glijsport in familieverband. In de Venen, kennen de langlaufpistes van Baraque Michel, Mont-Rigi, Bo-trange, Xhoffraix en (Claessens) de beste sneeuwlagen van de regio

Ten slotte in Bagnez, nodigt een mooie infrastructuur uit voor langlaufski, sneeuwscooters en wandelen met sneeuwschoenen. De mooiste afdalingspistes van de Oostkantons zijn ongetwijfeld te vinden in Oviat.





VERBLIJVEN IN MALMEDY : Overnachtingen

De gemeente Malmedy biedt overnachtingsmogelijkheden voor meer dan 3000 personen, in alle categorieën, voor alle smaken en alle beurzen : 15 hotels, 3 vakantie-dorpen, 30 gastenkamers, 120 vakantie-en plattelandshuizen, een mooie jeugd-herberg en 3 kampeerterreinen.



Overal is het onthaal gepersonaliseerd en de toeristen worden meer als gast dan als klant behandeld. Verschillende bedrijven staan vermeld in de referenties en hebben zich in de loop der jaren een uitstekende reputatie opgebouwd.

Sommige zijn gelegen in de stad, andere daarbuiten, waar ze dikwijls van een bevoordeelde situering genieten in de volle natuur.

Terwijl de vakantiehuizen een steeds groeiend succes kennen bij de families en groepen met vrienden, specialiseert de hotellerie zich eerder voor de verblijven van koppels in bedrijven die over een inrichting « wellness » of voor seminars en andere vergaderingen voor zakenlui.. Een nieuw hotelproject met 60 kamers is op komst. Hier zullen ongetwijfeld vanaf 2014 de eerste klanten kunnen verwelkomd worden.

Volledig lijst van de overnachtingen op sur www.malmedy.be



ETEN IN MALMEDY : GATRONOMIE EN STREEKPRODUCTEN

Malmedy kent meer dan 50 restaurants in alle categorieën : snacks, bis-trots, brasseries, self-services en gastronomische restaurants, maar ook een grote verscheidenheid (Ardense keuken, Franse, Italiaanse, Chinese, Tunesische, enz.)

(Volledige lijst op www.malmedy.be)



DE GASTVRIJHEID VAN DE TERRASSEN

Tijdens de zomer serveren verschillende zaken op het terras met veel succes. Maar het is vanzelfsprekend dat men er gewoon ook een glas kan drinken. De terrassen in Malmedy hebben een uitstekende reputatie en zij worden vlug ingenomen door de voorbijgangers, voetgangers, fietsers, motorrijders en automobilisten van zodra de zon tevoorschijn treedt. Elke keer vertrekt men met

een schitterende moraal na deze mooie momenten.

HET WALLONIË VAN DE SMAKEN. IN MALMEDY EVENEENS !

Verlaat Malmedy niet zonder de eetwaren uit de streek te proeven die verkocht worden door de handelszaken in het stadscentrum en in de boetiek van de regionale producten « Amon Tchniniss » in Baugez

- **Les baisers de Malmedy** : een dessert op basis van schuimtaart dat bestaat sedert 1930.
- **De Russische salade** : de bevoorrechte schotel met carnaval, in elk huis opgediend.
- **De producten van de jacht** : de delicatessen van de herfst en de winter.
- **De ham, forel en varken** : producten met het label « Qualité Ardenne ».
- **Het brood en de patisserie** : vervaardigd op ambachtelijke of biologische wijze.
- **Biologische confituren** en fruitsappen, op basis van seizoenfruit van de streek.
- **Kazen** van rauwe melk van koeien en geitenkazen.
- **Alcohol met fruit**, bier van Malmedy en speciale bieren van de brouwerij van Bellevaux.



Shopping in MALMEDY

De stad Malmédy is eigenlijk op zich een groot shoppingcenter, met al de grote handelszaken, in België gekend en gelegen periferie, en de kleinhandel met meer dan 120 winkels in het stadscentrum.

De handelszaken kennen een regionale clientèle herkomstig uit een hinterland gelegen in een straal van 30 km, maar eveneens een toeristische clientèle die ervan houdt, tijdens de vrijetijd in Malmédy inkopen te doen. Talrijke handelszaken zijn trouwen open op zondag.



**malmédy
shopping**

Het geheel van de handelszaken is bi-

GOEDE ZAAKJES
TE DOEN



jna onbegrensd : eetwaren, juwelen, geschenken, bloemen, speelgoed, boekhandels, lingeerie, optiek, parfumeries, fototoestellen, huishoudartikelen, pralines, radio/HiFi/TV, tatouage, toilet-tage voor honden, kleding voor heren, dames en kinderen...

De vereniging van handelaars « Mal-médy Shopping » ontwikkelt talrijke activiteiten om de sector levendig te houden: markt van St. Quirinus, vieruurtje van de handelaars, kerstmarkt, enz.

MALMEDY

