






















Commune de Malmedy

N°	Nom	Départs	N°	Sigle	Logo		distance	D+	Accessibilité
MDY01	La Cascade du Bayehon	Longfaye (école)	D 8	■	Le chevreuil		11 km	235	Moyen
		Moulin du Bayehon	D 9						
MDY02	La petite Fagne de Xhoffraix	Xhoffraix (Warhay)	D 7	■	Le coq de bruyères		5,5 km	100	Facile
MDY03	La piste des Celtes	Xhoffraix (Warhay)	D 7	■	Le loup		7,4 Km	200	Moyen
		Moulin du Bayehon	D 9						
MDY04	Xhoffraix en famille	Xhoffraix (Warhay)	D 7	■	Le chien		3,3 Km	40	Facile Poussette
MDY05	Le Tour du Ravel	Malmedy (ancienne gare)	D 15	■	L'escargot		4 km	65	Facile
		Val d'Arumont	D 18						
MDY06	La Croix des Fiancés	Chapelle Fischbach		■	la colombe		5,9 Km	70	Moyen
MDY07	La Fagne de la Poleur	Mont Rigi	D 3	■	Le cerf		3,4 km	45	Facile
		Baraque Michel	D 1						
		Signal de Botrange	D 2						
MDY08	Au Pays du Négus	Mont (ancienne douane)	D 4	■	La couleuvre		15 km	185	Difficile
MDY09	Le Pouhon des Cuves	Xhoffraix (Warhay)	D 7	■	La salamandre		9 km	200	Moyen
		Mont (école)	D 6						
		Mont (fontaine)	D 5						
MDY10	Le canyon du Trôs-Maret	Bévercé (camping du moulin)	D 11	■	Le vautour		4,8 km	100	Moyen
		Bévercé (Ferme Libert)	D 10						
MDY11	L'Ermitage	Malmedy (Cathédrale)	D 14	■	Le blaireau		5,6 km	180	Difficile
		Ferme Libert	D 10						
MDY12	Le Calvaire	Malmedy (Cathédrale)	D 14	■	Le pinson		4,6 km	180	Moyen
MDY13	Les Pierres d'arkose	Chôdes (église)	D 19	■	Le hibou		8 km	190	Moyen
		Val d'Arumont	D 18						
MDY14	Au creux de la Warchenne	Malmedy (ancienne gare)	D 15	■	L'âne		6,7 km	110	Facile
		Val d'Arumont	D 18						
		Arumont (La boulinière)	D 17						
MDY15	Panorama des deux vallées	Malmedy (ancienne gare)	D 15	■	Le papillon		10,5 km	200	Moyen
		Falize (Ferme des bruyères)	D 20						
MDY16	Les deux Rochers	Bellevaux (église)	D 21	■	Le coq		9,2 Km	125	Moyen
		Falize (Ferme des bruyères)	D 20						
MDY17	Le Beau Val	Bellevaux (église)	D 21	■	La chèvre		4 Km	70	Facile
MDY18	Le Chemin St Hubert	Ligneuville (salle du village)	D 22	■	L'abeille		7,4 Km	190	Facile
MDY19	La Route Napoléon	Ligneuville (salle du village)	D 22	■	Le cheval		7,9 Km	200	Facile

									
MDY20	Le Barrage des castors	Ligneuville (salle du village)	D 22		La Loutre		7,3 Km	100	Facile
MDY21	La Promenade de la truite	Ligneuville (salle du village)	D 22		La truite		5,3 km	100	Facile
MDY22	Les Crêtes de la Warche	Xhoffraix (Warhay)	D 7		Le canard colvert		14 > 19 km	500	Difficile
		Barrage Robertville	D 25						
	!! 3 raccourcis possibles	Chôdes (église)	D 19						
		Bévercé (camping du moulin)	D 11						
MDY23	La Croix de Chôdes	Chôdes (église)	D 19		Le lièvre		4,5 Km	80	Facile
MDY24	Burnenville, un virage mythique	Burneville (chapelle) Bernister	D 12 D 13		Le cheval cabré		5,5 Km	165	Moyen
MDY25	Autour d'un Mémorial	Baugnez Merkem (Faitafondue)	D 23 D 24		L'aigle		10 km	225	Moyen
MDY26	Les Hêtres entrelacés	Malmedy (ancienne gare) Géromont (église)	D 15 D 16		Le renard		5,5 km	130	Moyen

Sentier didatique du poudingue de Malmedy	Malmedy (Cathédrale)	D 14		L'Héllébore		2 km	90	Moyen
--	----------------------	------	--	-------------	---	------	----	-------