

Avâ Lès Vôyes

BALADES GUIDÉES ET ACTIVITÉS AUTOUR
DU PATRIMOINE DES HAUTES-FAGNES



Envie de (re)découvrir les Hautes-Fagnes et ses alentours autrement ?

Avec Avâ Lès Vôyes, plongez dans une aventure où nature, culture et plaisir se rencontrent !

“Avâ Lès Vôyes” signifie “Sur les chemins” en Wallon malmédien. Ces trois mots m’ont semblé être un bon résumé de ce que je propose: parcourir les chemins pour découvrir le riche patrimoine du plateau fagnard



S O M M A I R E

Les Balades Guidées ALV :

Explorez le patrimoine fagnard en ma compagnie, à travers des promenades commentées, riches en anecdotes et en émerveillement.

Les Balades en Duo - deux guides, une belle énergie :

Vivez une expérience unique avec Cédric, alias "Un guide surprenant", et moi-même. Deux regards, deux styles, une complicité authentique qui apporte rires, surprises et émotions aux participants.

Les Balades Personnalisées :

A votre demande je peux composer un itinéraire particulier ou une journée complète spécialement pour vous.

L'Option Dégustation :

Possibilité de pauses gourmandes avec des produits locaux, parce que la découverte, c'est aussi dans l'assiette !

INFOS ET RÉSERVATION

0497/357939

Info@avalesvoyes.be

www.avalesvoyes.be



LES BALADES GUIDÉES ALV

Les trésors de la vallée du Bayehon

La vallée du Bayehon est très connue pour sa cascade qui se trouve être la plus haute cascade naturelle de Belgique mais ce n'est pas le seul "trésor" de cette charmante petite vallée fagnarde.

Cette balade permet de découvrir, entre autres choses, le village de Longfaye, le Tchession, le vieux chêne et le Moulin du Bayehon dans lequel il est possible de faire une pause pour boire un verre ou se restaurer. Histoire, Légende et patrimoine naturel seront nos compagnons de balade



Ecole de Longfaye (route du Bayehon, 4960 Longfaye)



8km



Moyen



3h30 - 4h



Les trésors de la vallée de la Warche

La vallée de la Warche regorge de richesses, quelles soient historiques, naturelles ou paysagères. Le nez de Napoléon, les bryophytes, le château de Reinhardstein, la réserve de l'abbé Dubois sont quelques exemples des trésors que nous découvrirons ensemble grâce à un magnifique tracé un peu sportif.



Parking du château de Reinhardstein (Chemin de cheneux, 4950 Ovifat)



6km



un peu de dénivelé




3h - 3h30




Les paysages fagnards à travers l'Histoire


(version courte ou version longue)

Le plateau des Hautes Fagnes est riche en paysages divers et variés. Ceux-ci ont été grandement façonnés par l'homme depuis le Moyen Age. En effet, malgré la réputation austère du plateau, l'homme y a rapidement exploité ses maigres ressources. Partons à la découverte de l'évolution du paysage fagnard grâce à un tracé assez condensé et qui nous permettra de découvrir aussi l'histoire d'un personnage très connu dans la région.

 Route de la baraque Michel (N68) entre Xhoffraix et le Mont Rigi

 5km ou 7km

 Facile

 2h30 - 3h ou 3h-3h30




Xhoffraix, petit village riche en Histoire et Folklore

Installé à la porte des Hautes Fagnes depuis le Moyen Age, le village de Xhoffraix a bien grandi, notamment grâce à des personnages remplis d'idéaux avec la volonté de faciliter la vie si rude de ses habitants. Riche de vie et d'histoire, découvrons ensemble ce charmant village fagnard.

 Rue Marie Solheid, 4960 Xhoffraix

 2,5km

 Facile

 +/- 2h



Sur les traces des fiancés de la Fagne

Janvier 1871, Marie Solheid et François Reif entreprennent une traversée de la Fagne pour rejoindre le village de Xhoffraix. Plus personne ne les reverra vivant. Que leur est-il arrivé ? Pourquoi traverser la Fagne en plein hiver ? Où se situe la limite entre la légende et les faits historiques ?

Tant de questions auxquelles nous allons tenter de répondre tout en parcourant un des tracés potentiellement emprunté par nos célèbres amoureux.



Parking de la Baraque Michel (Baraque Michel 36, 4845 Jalhay)



9km



Facile



3h30 - 4h



Les Hautes Fagnes durant la guerre 40-45

A cheval entre la Belgique et l'Allemagne, le plateau des Hautes Fagnes a connu des batailles déterminantes pendant l'offensive des Ardennes ainsi que diverses opérations. Sans oublier la position particulière dans laquelle s'est retrouvée toute la région à cette époque.

Partons ensemble à la découverte des quelques traces laissées par ce triste épisode de l'histoire.



Eglise Saint-Wendelin de Sourbrodt (Rue de la Station, 4950 Sourbrodt)



7,5km



Facile



3h - 3h30



Sur les traces des sorcières de Waimés

Au 17ème siècle, la région de Waimés connaît une véritable chasse aux sorcières. Plus d'une cinquantaine de personnes seront condamnées pour crime de sorcellerie. Qui étaient ces personnes? Qu'est-ce qu'une sorcière et d'où viennent-elles? Pourquoi une telle persécution? C'est ce que nous allons tenter de découvrir lors de cette balade qui nous mènera entre autre au Rocher du Diable, lieu de sabbat des sorcières.



4950 Walk



7km



Facile



3h - 3h30



Contes et légendes en pays fagnard

Le plateau des Hautes Fagnes est riche en contes et légendes divers et variés. Grâce à un parcours de 9km, je vous propose de faire le tour de quelques histoires, des plus anciennes aux plus récentes, des plus fantastiques aux plus diaboliques mais aussi de comprendre d'où elles viennent. Quelle est la différence entre un conte et une légende? Où se situe la limite entre l'imaginaire et la réalité?



Route des Arsins 205, 4845 Solwaster



9km



Moyen



3h30 - 4h



Tarif des balades ALV

Pour les balades entre 2h et 3h

Nombre de personnes	montant
1 à 5 personnes	50€
personnes supplémentaires	+8,5€/ personnes
enfants de - de 12ans	gratuit

Pour les balades entre 3h et 4h

Nombre de personnes	montant
1 à 5 personnes	65€
personnes supplémentaires	+9,5€/ personnes
enfants de - de 12ans	gratuit



LES BALADES EN DUO

La Gileppe: un lac! Oui, mais encore?

Avec Un Guide Surprenant (Cédric Hendriks) nous vous emmenons à la découverte du lac de la Gileppe et de son écrin de verdure : l'Hertogenwald.

Grâce à un parcours assez facile (car très peu de dénivelé) nous irons à la rencontre du barrage, du tunnel de la Soor, du chêne du rendez-vous, du "transhertogenwald" et de bien d'autres choses encore.



Belvédère du barrage de la Gileppe



12km



Facile



3h30 - 4h



L'eau à Spa ? ça coule de source

Avec Un Guide Surprenant (Cédric Hendriks), nous vous proposons de partir à la découverte des sources de Spa. Grâce à un parcours de 8km nous voyagerons à travers ce patrimoine particulier où se rencontrent l'Histoire ainsi que légendes, sciences et belles forêts.



Parking du Tonnelet, Route du tonnelet 82, 4900 Spa



8km



un peu de dénivelé



3h - 3h30



Tarif des balades en duo

Pour les balades entre 2h et 3h

Nombre de personnes	montant
1 à 9 personnes	160€
personnes supplémentaires	+10€/ personnes
enfants de - de 12ans	gratuit



- LES CHIENS TENUS EN LAISSE SONT LES BIENVENUS
- LES BALADES SONT GRATUITES POUR LES ENFANTS DE MOINS DE 12 ANS
- PRÉVOIR DES CHAUSSURES ADAPTÉES À LA MARCHÉ ET DES VÊTEMENTS ADAPTÉS À LA MÉTÉO DU JOUR



LES BALADES PERSONNALISÉES

Vous ne trouvez pas votre bonheur parmi les balades proposées?

Vous avez une envie bien particulière?

Dites moi ce dont vous ferait plaisir, ce que vous voulez voir/découvrir.

Le temps que vous voulez consacrer à la balade et/ou le nombre de kilomètre que vous désirez parcourir.

S'il y a des personnes avec des difficultés qui nécessitent un type de chemin particulier.

Dites moi tout et je ferai de mon mieux pour vous concocter une formule sur mesure qui vous fera passer un agréable moment avec de chouette découverte.

Prix des balades personnalisées

Nombre de personnes	montant
1 à 5 personnes	75€
personnes supplémentaires	+10€/ personnes
enfants de - de 12ans	gratuit



L'OPTION DÉGUSTATION

Le patrimoine, ça passe aussi par les papilles

En plus de la balade guidée en elle-même je vous propose une formule avec une pause rafraîchissante et gourmande en pleine nature et composée de produits locaux afin de profiter encore plus du grand air et de partager un moment convivial

Cette pause comprends:

- Un petit apéritif maison frais aux saveurs de myrtilles et fleurs de sureau pour les journées chaudes ou une boisson chaude maison aux saveurs de pommes, poires et myrtilles pour les journées froides
- Des bières
- Des boissons soft
- Quelques délices salés (fromage, saucisson, pâté, maquée fine/herbe)
- Quelques douceurs sucrées (chocolat, biscuit)

Tous les produits proviennent de producteurs locaux dans un rayon de 20km autour du plateau des Hautes-Fagnes

Prix de la dégustation

	montant
personnes de + de 12ans	8€/pers
enfants de - de 12ans	4€/pers

